





# ZAŁĄCZNIK GRAFICZNY DO PROGNOZY ODDZIAŁYWANIA NA ŚRODOWISKO MIEJSCOWEGO PLANU ZAGOSPODAROWANIA PRZESTRZENNEGO DLA DZIAŁEK POŁOŻONYCH W MIEJSCOWOŚCI NASIEGNIĘWO, ZARZECZEWO I SZPETAL GÓRNY

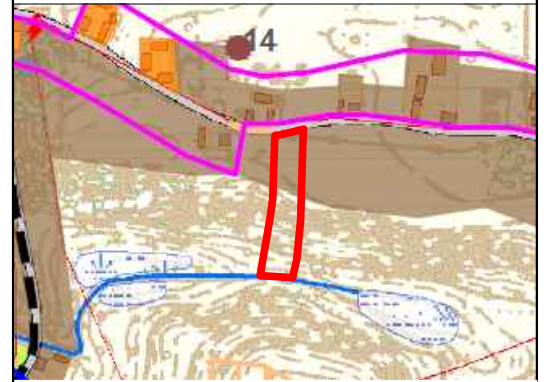
ZARZECZEWO



SKALA 1:1000



WYRYS ZE STUDIUM UWARUNKOWAŃ I  
KIERUNKÓW ZAGOSPODAROWANIA  
PRZESTRZENNEGO GMINY FABIANKI

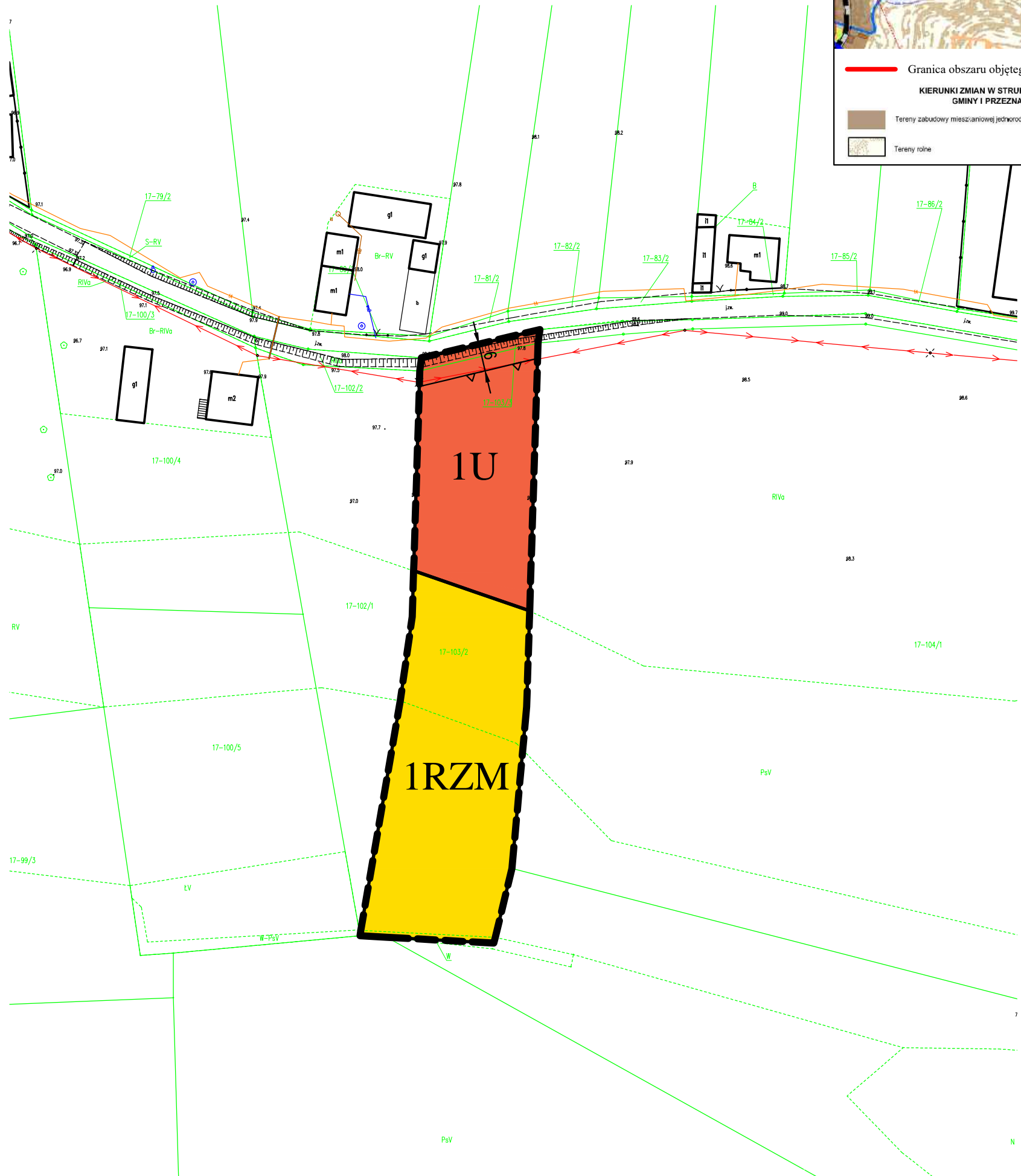


— Granica obszaru objętego opracowaniem

KIERUNKI ZMIAN W STRUKTURZE PRZESTRZENNEJ  
GMINY I PRZEZNACZENIU TERENU:

Tereny zabudowy mieszkaniowej jednorodzinnej

Tereny rolne



ORGAN SPORZĄDZAJĄCY PLAN:  
WÓJT GMINY FABIANKI

CZYNNIKI NEGATYWNIE WPLYWAJĄCE NA  
ŚRODOWISKO I ZDROWIE LUDZI:

- 1 PRZEKSZTAŁCENIE POWIERZCHNI ZIEMI
- 2 ZMIANA KRAJOBRAZU
- 3 ZANIECZYSZCZENIA ROPOPOCHODNYMI
- 4 EMISJA HAŁASU
- 5 SYNANTROPIZACJA SZATY ROŚLINNEJ
- 6 ODPADY I ŚCIEKI KOMUNALNE
- 7 ŚCIEKI PRZEMYSŁOWE

OZNACZENIA OBOWIĄZUJĄCE

SYMBOL	NAZWA
	Granica obszaru objętego planem
	Linie rozgraniczające tereny o różnym przeznaczeniu lub różnych zasadach zagospodarowania
	Teren usług <span style="background-color: green; color: white; padding: 2px;">1</span> <span style="background-color: green; color: white; padding: 2px;">2</span> <span style="background-color: green; color: white; padding: 2px;">5</span> <span style="background-color: green; color: white; padding: 2px;">6</span>
	Teren zabudowy zagrodowej <span style="background-color: green; color: white; padding: 2px;">1</span> <span style="background-color: green; color: white; padding: 2px;">2</span> <span style="background-color: green; color: white; padding: 2px;">5</span> <span style="background-color: green; color: white; padding: 2px;">6</span>
	Nieprzekraczalne linie zabudowy
	Wymiarowanie