





ZAŁĄCZNIK GRAFICZNY DO PROGNOZY ODDZIAŁYWANIA NA ŚRODOWISKO MIEJSCOWEGO PLANU ZAGOSPODAROWANIA PRZESTRZENNEGO DLA DZIAŁEK POŁOŻONYCH W MIEJSCOWOŚCI NASIEGNIOWO, ZARZECZEWO I SZPETAL GÓRNY

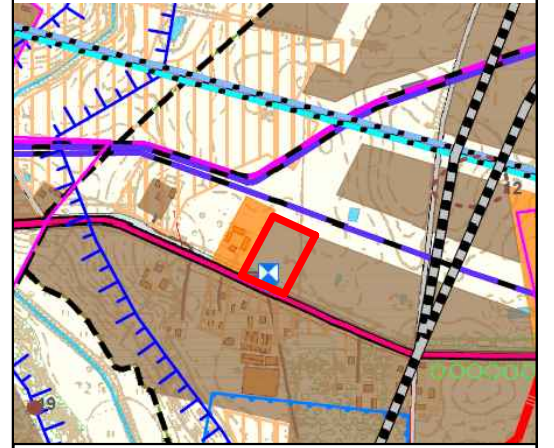
NASIEGNIOWO



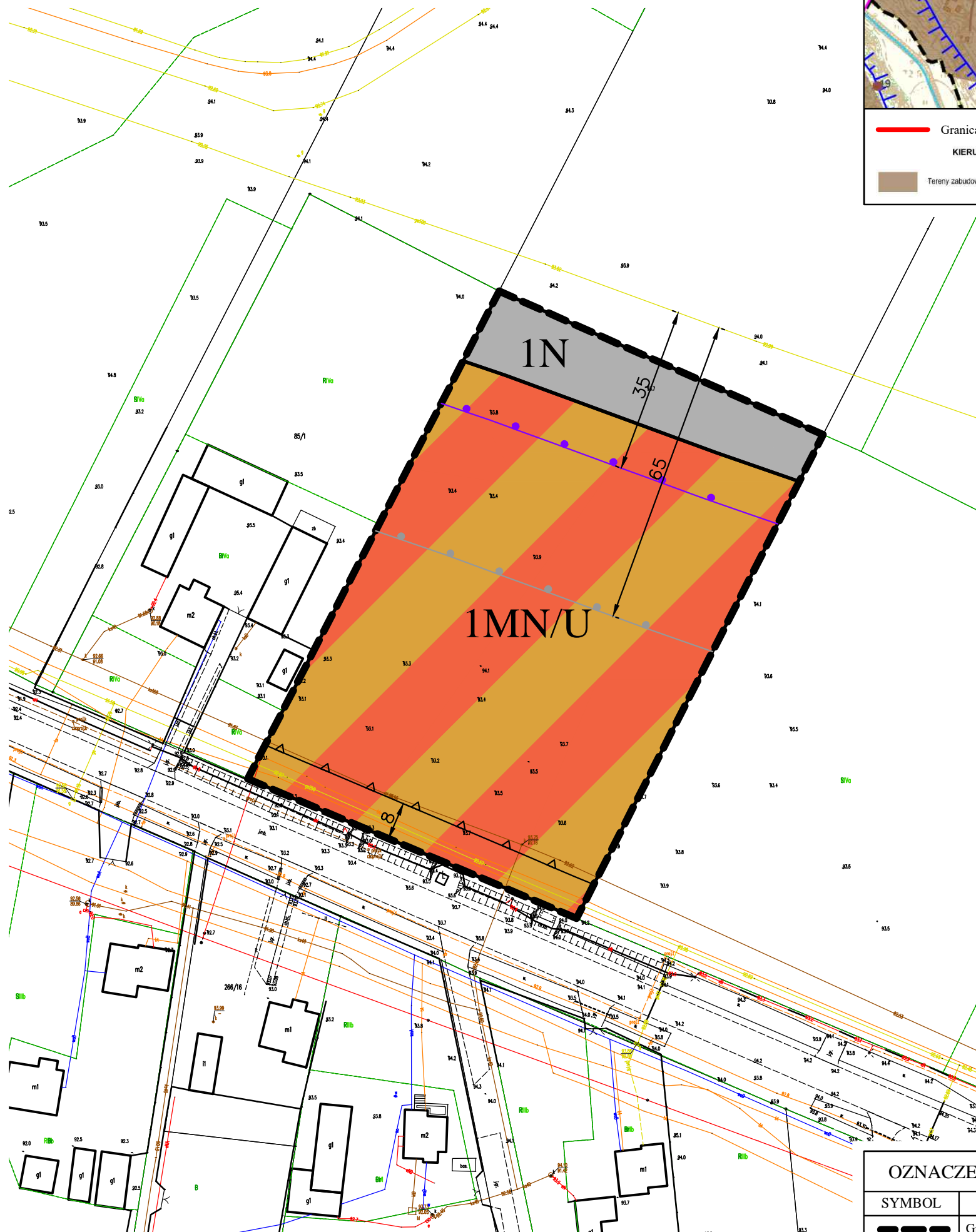
SKALA 1:1000



WYRYS ZE STUDIUM UWARUNKWAŃ I
KIERUNKÓW ZAGOSPODAROWANIA
PRZESTRZENNEGO GMINY FABIANKI



— Granica obszaru objętego opracowaniem
KIERUNKI ZMIAN W STRUKTURZE PRZESTRZENNEJ
GMINY I PRZEZNACZENIU TERENU:
Tereny zabudowy mieszkaniowej jednorodzinnej



CZYNNIKI NEGATYWNIE WPŁYWAJĄCE NA
ŚRODOWISKO I ZDROWIE LUDZI:

- 1 PRZEKSZTAŁCENIE POWIERZCHNI ZIEMI
- 2 ZMIANA KRAJOBRAZU
- 3 ZANIECZYSZCZENIA ROPOPOCHODNYMI
- 4 EMISJA HAŁASU
- 5 SYNANTROPIZACJA SZATY ROŚLINNEJ
- 6 ODPADY I ŚCIEKI KOMUNALNE
- 7 ŚCIEKI PRZEMYSŁOWE

ORGAN SPORZĄDZAJĄCY PLAN:
WÓJT GMINY FABIANKI

OZNACZENIA OBOWIĄZUJĄCE

SYMBOL	NAZWA
	Granica obszaru objętego planem
	Linie rozgraniczające tereny o różnym przeznaczeniu lub różnych zasadach zagospodarowania
	Teren zabudowy mieszkaniowej jednorodzinnej lub usług 1 2 3 5 6
	Teren niesklasyfikowany - teren utwardzony 1 2 5
	Nieprzekraczalne linie zabudowy
	Wymiarowanie
	Strefa kontrolowana gazociągu wysokiego ciśnienia DN500 - dla budynków mieszkalnych
	Strefa kontrolowana gazociągu wysokiego ciśnienia DN500 - dla budynków/lokali usługowych